

**Agenzia del Territorio
CATASTO FABBRICATI
Ufficio Provinciale di
Milano**

Dichiarazione protocollo n. MI0959100 del 08/11/2007

Planimetria di u.i.u. in Comune di Correzzana

Via Nuova Da P.i.i.

civ. SC

Identificativi Catastali:

Sezione:

Foglio: 10

Particella: 354

Subalterno: 854

Compilata da:

Straface Giovanni

Iscritto all'albo:

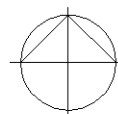
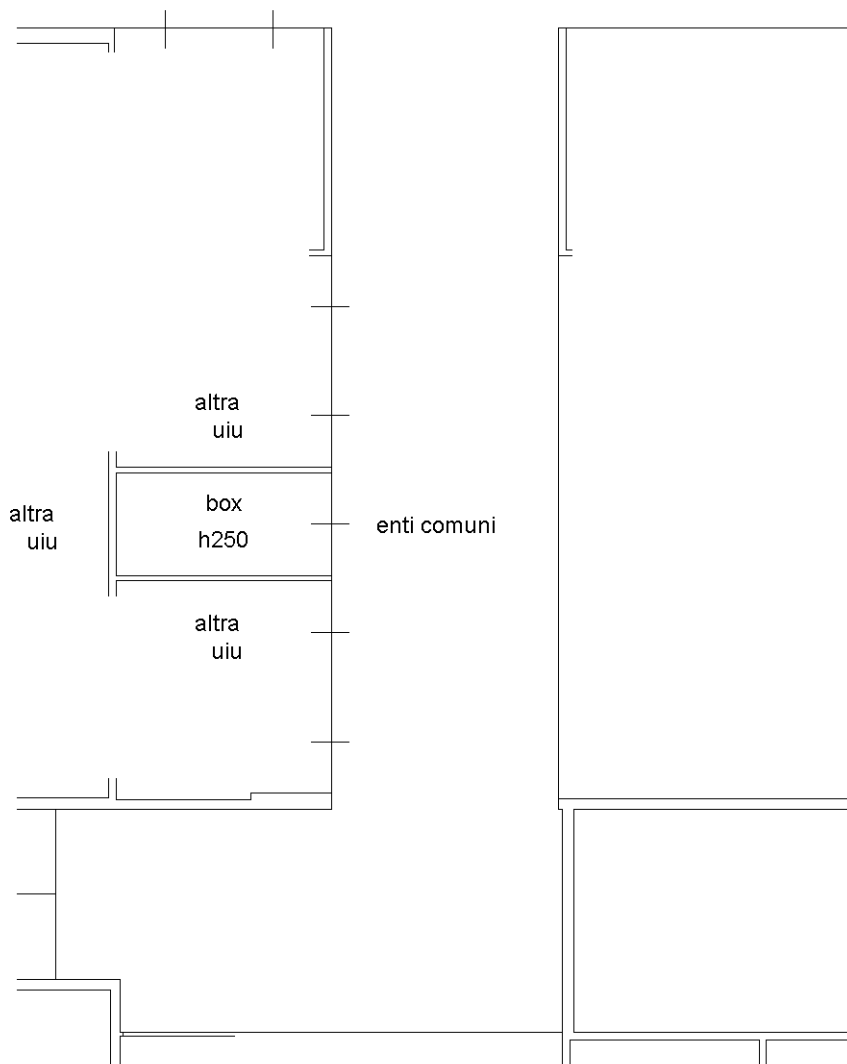
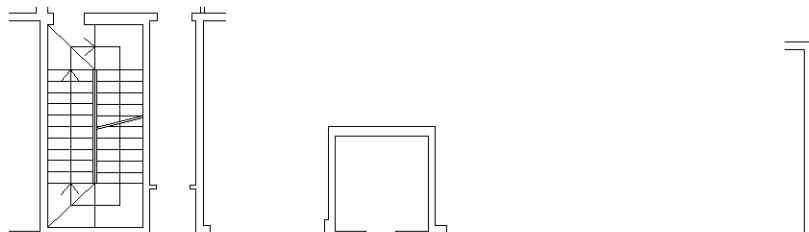
Geometri

Prov.

N. 777

Scheda n. 1

Scala 1:200



PIANO INTERRATO

Ultima planimetria in atti

Catasto dei Fabbricati - Situazione al 15/01/2016 - Comune di CORREZZANA (D038) - < Foglio: 10 - Particella: 354 - Subalterno: 854 >
VIA PRINCIPALE n. SC piano: S1;

10 metri